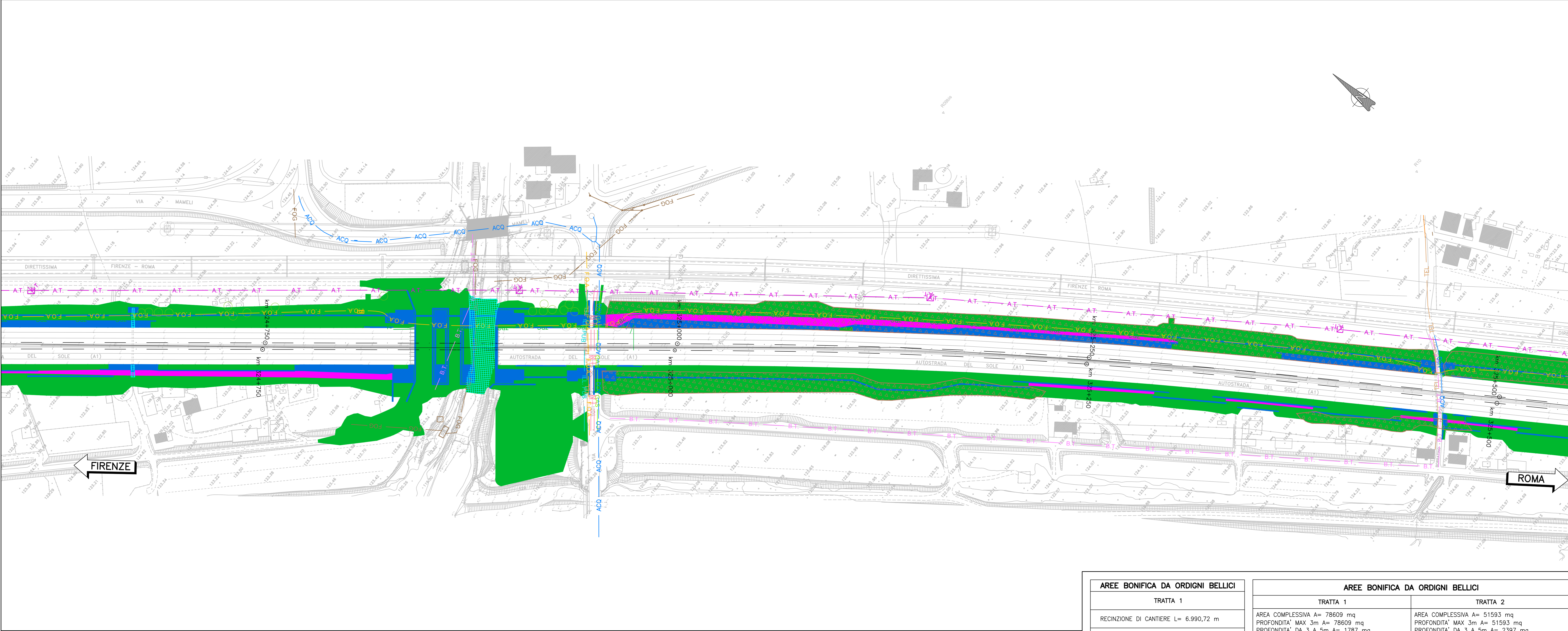
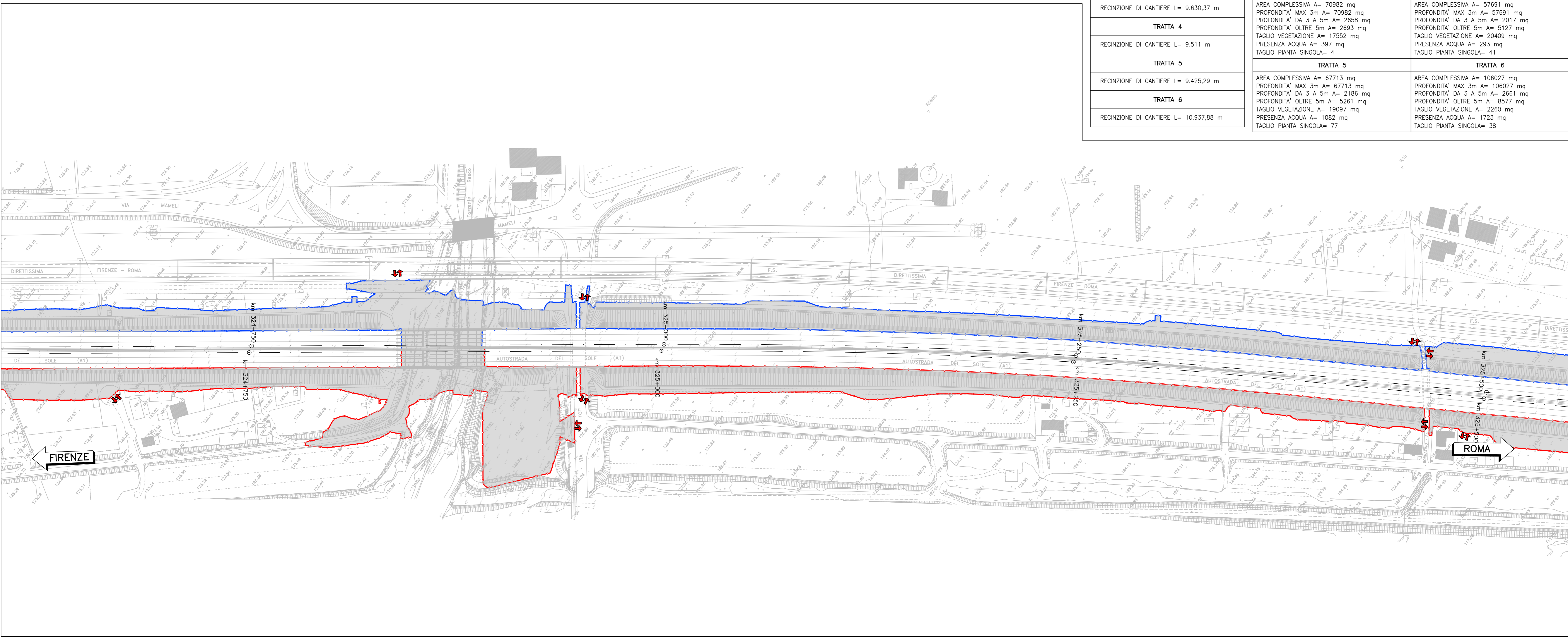


PLANIMETRIA INDIVIDUAZIONE PROFONDITA' DEGLI SCAVI OPERE (1:1000)



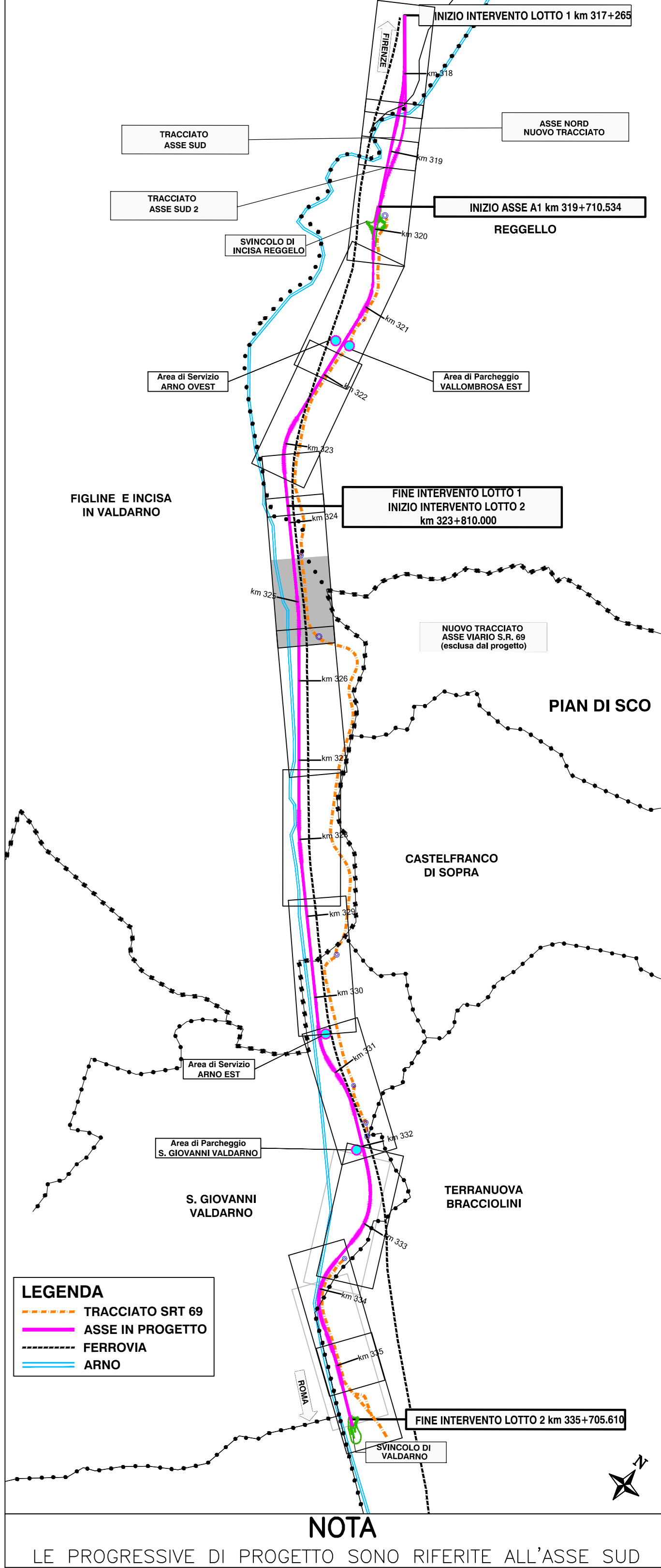
PLANIMETRIA DELIMITAZIONE AREE BOB E UBICAZIONE ACCESSI (1:1000)



AREE BONIFICA DA ORDIGNI BELLCI	
TRATTA 1	
RECINZIONE DI CANTIERE L= 6.990,72 m	
TRATTA 2	
RECINZIONE DI CANTIERE L= 6.688,48 m	
TRATTA 3	
RECINZIONE DI CANTIERE L= 9.630,37 m	
TRATTA 4	
RECINZIONE DI CANTIERE L= 9.511 m	
TRATTA 5	
RECINZIONE DI CANTIERE L= 9.425,29 m	
TRATTA 6	
RECINZIONE DI CANTIERE L= 10.937,88 m	

AREE BONIFICA DA ORDIGNI BELLCI	
TRATTA 1	TRATTA 2
AREA COMPLESSIVA A= 78609 mq PROFONDITA' MAX 3m A= 78609 mq PROFONDITA' DA 3 A 5m A= 1787 mq PROFONDITA' OLTRE 5m A= 4264 mq TAGLIO VEGETAZIONE A= 16086 mq PRESENZA ACQUA A= 612 mq TAGLIO PIANTE SINGOLA= 0	AREA COMPLESSIVA A= 51593 mq PROFONDITA' MAX 3m A= 51593 mq PROFONDITA' DA 3 A 5m A= 2397 mq PROFONDITA' OLTRE 5m A= 6887 mq TAGLIO VEGETAZIONE A= 33322 mq PRESENZA ACQUA A= 866 mq TAGLIO PIANTE SINGOLA= 30
TRATTA 3	TRATTA 4
AREA COMPLESSIVA A= 70982 mq PROFONDITA' MAX 3m A= 70982 mq PROFONDITA' DA 3 A 5m A= 2658 mq PROFONDITA' OLTRE 5m A= 2693 mq TAGLIO VEGETAZIONE A= 17552 mq PRESENZA ACQUA A= 397 mq TAGLIO PIANTE SINGOLA= 4	AREA COMPLESSIVA A= 57691 mq PROFONDITA' MAX 3m A= 57691 mq PROFONDITA' DA 3 A 5m A= 2017 mq PROFONDITA' OLTRE 5m A= 5127 mq TAGLIO VEGETAZIONE A= 20409 mq PRESENZA ACQUA A= 293 mq TAGLIO PIANTE SINGOLA= 41
TRATTA 5	TRATTA 6
AREA COMPLESSIVA A= 67713 mq PROFONDITA' MAX 3m A= 67713 mq PROFONDITA' DA 3 A 5m A= 2186 mq PROFONDITA' OLTRE 5m A= 5261 mq TAGLIO VEGETAZIONE A= 19097 mq PRESENZA ACQUA A= 1082 mq TAGLIO PIANTE SINGOLA= 77	AREA COMPLESSIVA A= 106027 mq PROFONDITA' MAX 3m A= 106027 mq PROFONDITA' DA 3 A 5m A= 2861 mq PROFONDITA' OLTRE 5m A= 8577 mq TAGLIO VEGETAZIONE A= 2260 mq PRESENZA ACQUA A= 1723 mq TAGLIO PIANTE SINGOLA= 38

QUADRO DI UNIONE



LEGENDA	LEGENDA SUDDIVISIONE TRATTE

AUTOSTRADA (A1): MILANO-NAPOLI
TRATTO: INCISA - VALDARNO

AMPLIAMENTO ALLA TERZA CORSIA
LOTTO 2 - Opere propedeutiche

DOCUMENTAZIONE AI FINI DELL'INDIVIDUAZIONE DELL'IMPRESA BCM

BONIFICA BELLICA

INDIVIDUAZIONE PROFONDITA' DEGLI SCAVI
E DELIMITAZIONE AREE

Planimetria autostrada - Tav. 2/15

IL PROGETTISTA SPECIALISTICO Ing. Paola Castiglioni Ord. Ingg. Varese N. 2725	IL RESPONSABILE INTEGRAZIONE PRESTAZIONI SPECIALISTICHE Ing. Paola Castiglioni Ord. Ingg. Varese N. 2725	IL DIRETTORE TECNICO Ing. Andrea Tassi Ord. Ingg. Parma N. 1154 T.A. Esautor
REFERTIVO PROGETTO Codice Cliente: 119941 Fase: LL02 Capitolo: S2 Bib: BB BOB: PL000 00000 D GEN 0021 -0	CODICE IDENTIFICATIVO RIFERIMENTO DIRETTORE 119941 LL02 S2 BB BOB PL000 00000 D GEN 0021 -0	RIFERIMENTO ELABORAZIONE Ing. Paola Castiglioni Ord. Ingg. Varese N. 2725
INGEGNERE COORDINATORE Ing. Paola Castiglioni Ord. Ingg. Varese N. 2725	RAPPORTO SPECIALISTICO VERIFICATO	REVISIONE N. data 0 01/09/2021

VISTO DEL COMMITTENTE Ing. Paola Castiglioni 4. RESPONSABILE DIRETTORE DEL PROCEDIMENTO Ing. Paola Castiglioni	VISTO DEL CONCESSIONARIO Ministero delle Infrastrutture e della Mobilità Sostenibile Ing. Paola Castiglioni
---	---

IL PRESENTE DOCUMENTO RAPPRESENTA ESCLUSIVAMENTE UN PRODOTTO DI PROGETTAZIONE E NON PUO' ESSERE UTILIZZATO PER ALTRI FINI. IL CONCESSIONARIO E' RESPONSABILE DELL'ESATTA RIPRODUZIONE DEL DOCUMENTO. IL CONCESSIONARIO E' RESPONSABILE DELL'ESATTA RIPRODUZIONE DEL DOCUMENTO. IL CONCESSIONARIO E' RESPONSABILE DELL'ESATTA RIPRODUZIONE DEL DOCUMENTO.